

CAMINO DE SANTIAGO

	Km							
		NAVARRA						
P	0	RONCESVALLES	950	+	+		+	736,4
	2	BURGUETE			+	+	+	734,4
	4,4	ESPINAL				+	+	730
	5,7	VISCARRET				+		723,9
	1,6	LINZOÁIN						722,1
	3,8	Alto de Erró	801					718,1
	3,7	ZUBIRI		+	+	+	+	714,4
	5	LARRASOÑA		+		+	+	709,4
	10,7	ARRE		+	+	+	+	698,2
P	5,3	PAMPLONA	446		+	+	+	692,9
	1,7	CIZUR Menor		+			+	691,2
	5,8	ZARIQUIEGUI						684,9
	2,1	El Perdón	683					682,7
	3,3	UTERGA		+				679,4
	2,1	MURUZABAL						676,8
	1	OBANOS				+	+	675,4
P	2	PUENTE LA REINA	345	+	+	+	+	672,5
	3,8	MAÑERU				+	+	667,3
	2,6	CIRAUQUI		+		+	+	664,3
	5,8	LORCA			+	+		657,4
	4,3	VILLATUERTA				+	+	652,7
P	3,1	ESTELLA	450	+	+	+	+	648,6
	0,8	AYEGUI IRACHE		+	+	+	+	646,6
	4,5	ÁZQUETA						641,4
	1,6	V. Mayor de Monjardin		+				639,6
P	11,7	LOS ARCOS	445	+	+	+	+	627,7
	6,2	SANSOL				+		620,5
	0,3	TORRES del Rio	475		+			619,8
P	10,1	VIANA	470	+	+	+	+	609,5
		LA RIOJA		a	r	i		
P	8,8	LOGROÑO	384	+	+	+	+	600
	10,5	NAVARRETE		+	+	+	+	587,1
P	12,1	NÁJERA	500	+	+	+	+	573,5
	5,3	AZOFRA		+		+	+	566,3
	10,3	CIRUEÑA				+		555,3
P	5,7	SANTO DOMINDO de la Calzada	640	+	+	+	+	549,6
	5,7	GRAÑÓN		+		+		542,4
		BURGOS						
	2,7	REDECILLA		+		+	+	539,1
	1,2	CASTILDELGADO			+	+	+	537,3







CAMINO DE SANTIAGO

	Km							
	1,8	VILORIA						535,2
	3,2	VILLAMAYOR	790				+	531,7
	4,6	BEORADO		+	+	+	+	527,1
	3,7	TOSANTOS	818					526,1
	1,8	VILLAMBISTIA				+		520,3
	1,3	ESPINOSA						518,9
	3,3	VILLAFRANCA		+		+	+	515,1
	4,9	La Pedraja	1150					509,9
	7,8	S. JUÁN de ORTEGA		+				502,1
	3,7	AGÉS						498,4
P	2,2	ATAPUERCA		+		+		495,9
	5,1	CARDENUELA					+	490,4
	5	VILLAFRÍA			+	+	+	484,5
P	2,9	BURGOS	860	+	+	+	+	481
	5,4	VILLALBILLA		+	+	+	+	470,1
	3	TARDAJOS		+		+	+	467,1
	1,5	RABÉ de las Calzadas						464,8
	7,4	HORNILLOS		+				456,9
	5,6	ARROYO Sambol		+				450,6
	3,3	HONTANAS		+				447,3
	5,2	Convento de SAN ANTÓN						441,7
P	2,5	CASTROJERIZ	808	+	+	+	+	439,2
		PALENCIA						
	9,5	ITERO de la VEGA		+		+	+	427,7
	8	BOADILLA del Camino		+		+	+	419
P	5	FRÓMISTA	787	+	+	+	+	413,5
	3,2	POBLACIÓN de Campos		+		+		409,4
	3,7	VILLOVIECO						404,8
	1,3	VILLARMENTERO de Campos						403,2
	2,8	VILLARCÁZAR de Sirga		+		+	+	400,3
	5,3	CARRIÓN de los CONDES		+	+	+	+	394
	16,2	CALZADILLA de la CUEZA		+	+		+	378,1
	5,8	LÉDIGOS		+		+		371,9
	2,8	TERRADILLOS de Templarios		+		+	+	369,1
	2,9	MORATINOS						366,1
	2,4	SAN NICOLÁS						363,4
		LEON						







CAMINO DE SANTIAGO

	Km							
P	6,1	SAHAGÚM	816	+	+	+	+	357
	2,5	CALZADA del COTO		+		+		352,9
	5,1	BERCIANOS		+		+	+	347,8
	6,8	EL BURGO RANERO		+	+	+	+	339,8
	12,7	RELIEGOS		+		+	+	326,2
P	5,2	MANSILLA de las MULAS		+	+	+	+	320,3
	4,1	VILLAMOROS				+		315
	1,4	PUENTE de VILLARENTE			+	+	+	313,2
	3,3	ARCAHUEJA						308,7
	0,8	VALDELAFUENTE				+	+	307,5
P	3,4	LEÓN		+	+	+	+	300
	0,6	TROBAJOS del Camino			+	+	+	299,4
	2,1	LA VIRGEN del Camino			+	+	+	294,7
	3,2	VALVERDE de la Virgen						290,4
	0,8	SAN MIGUEL del Camino				+		288,8
	7	VILLADANGOS del Páramo		+		+	+	281,2
	3,7	SAN MARTIN del Camino		+	+	+	+	276,8
	6,6	HOSPITAL de ÓRBIGO	819	+	+	+	+	269,3
	10,8	SAN JUSTO de la VEGA			+	+	+	257,6
P	2,7	ASTORGA		+	+	+	+	254
	3,3	MURIAS de RECHIVALDO		+			+	252,4
	4,4	Sta. CATALINA de Somoza		+			+	244,3
	3,8	EL GANSO		+				240,1
	6,7	RABANAL del Camino	1150	+		+	+	233
	3,9	FONCEBADÓN	1440					228,5
	4	MANJARÍN	1460	+				224
	6,9	EL ACEBO	1150	+				217,1
	3,2	RIEGO DE AMBRÓS	920			+	+	213'6
	4,2	MOLINASECA	590	+		+	+	208,8
P	5,4	PONFERRADA	540	+	+	+	+	202,2
	1,3	CUATRO VIENTOS			+	+	+	198,3
	4,2	CAMPONARAYA				+	+	194,1
	4,2	CABALLEROS		+	+	+	+	188,3
	1,6	PIEROS	525					185,4

CAMINO DE SANTIAGO

 Km							
	5	VILAFRANCA del Bierzo	+	+	+	+	180,4
	3,9	PEREJE 450	+				175,4
	4,4	TRABADELO 575			+	+	171
	4,1	PORTELA		+			167
	0,9	AMBASMESTAS					165,6
	0,6	VEGA de VALCARCE 630	+		+	+	164,7
	1,7	RUITELAN 690	+		+		161,9
	1	HERRERÍAS	+				160,9
	3,3	LA FABA 915	+				156
	1,9	LAGUNA DE CASTILLA	+				154
		LUGO					
	1,7	O'CEBREIRO 1300	+	+	+	+	152
	3,1	LIÑARES 1240			+		148,7
	2,5	HOSPITAL de la CONDESA	+				146,1
	2,7	PADORNELO 1300	+	+	+	+	143,2
	0,3	Alto de Poio 1337					143
	3,2	FONFRÍA					139,7
	2,3	VIDUEDO 1200					137
	3	FILLOVAL					133,9
	1,7	AS PASANTES 800					132,2
	1,3	TRIACASTELA 660	+	+	+	+	130,7
	3,3	SAN XIL 780					127,1
	1,9	Alto do Riocabo 896					125,2
	4,6	FURELA					120,6
	1,3	PINTIN 600					119,1
	2,1	CALVOR	+				117
P	3,7	SARRIA 440	+	+	+	+	113
	3,7	BARBADELO 525	+				107
	0,5	RENTE					106,4
	0,6	MERCADO 530			+		105,2
	0,7	PERUSCALLO					102,8
	1	CORTIÑAS					101,8
	1,3	BREA					100,3
	1,5	FERREIROS	+				98,7
	0,9	MIRALLOS					97,6
	0,6	PENA					96,8
	2,1	MERCADOIRO					94,7
	1,3	PARROCHA					93,1
	1,3	VILACHA					91,6

CAMINO DE SANTIAGO

 Km							
P	1,8	PORTOMARÍN 350	+	+	+	+	89,6
	5,7	GONZAR 540	+				83,9
	1,1	CASTROMAIOR					82,8
	2	HOSPITAL da CRUZ					80,6
	1,6	VENTAS de NARÓN	+				79
	3	LIGONDE	+				75,8
	0,6	EIREXE	+				74,6
	2,6	LESTEDO					71,8
	0,9	VALOS					70,9
	2	Alto de Rosario 800					68,9
P	1,7	PALAS de REY 565	+	+	+	+	67,2
	1,9	SAN JULIAN del Camino					64,3
	2,7	CASANOVA	+				61,5
		LA CORUÑA					
	2,4	LEBOREIRO 440	+				59,1
	3,9	FURELOS			+		54,9
	0,8	MELIDE 455	+	+	+	+	53,8
	4,8	BOENTE			+	+	47,5
	5,2	RIBADISO de BAIXO	+				41,7
	1,8	ARZÚA 390	+	+	+	+	39,9
	5,4	CALZADA					32,9
	1,7	CALLE					31,1
	2,7	SALCEDA			+		27,9
	3,5	EMPALME			+	+	24
	2,5	RÚA		+		+	21,1
	1,6	ARCA	+				19,5
	9,3	LAVACOLLA 300		+		+	10,2
	3,6	MONTE do GOZO	+		+	+	5,4
	4	SANTIAGO de COMPOSTELA 260	+	+	+	+	0